

УТВЕРЖДЕН

постановлением

администрации МО «Котлас»

от «___» _____ 20__ г. № _____

ООО «ДСК»

**ПРОЕКТ МЕЖЕВАНИЯ ТЕРРИТОРИИ
части квартала, расположенного в деревне Слуда**

Директор

А.П. Вавилов

ГИП

А.Н. Заборский

Котлас
2017 г.

Оглавление

СОСТАВ ПРОЕКТА	3
ИСХОДНЫЕ ДАННЫЕ	3
ОСНОВНАЯ ЧАСТЬ ПРОЕКТА МЕЖЕВАНИЯ ТЕРРИТОРИИ.....	4
1. Формирование земельных участков	4
2. Чертежи межевания территории	7
МАТЕРИАЛЫ ПО ОБОСНОВАНИЮ ПРОЕКТА МЕЖЕВАНИЯ ТЕРРИТОРИИ.....	9
КОПИИ ЧЕРТЕЖЕЙ.....	9

СОСТАВ ПРОЕКТА

ПРОЕКТ МЕЖЕВАНИЯ ТЕРРИТОРИИ

Основная часть проекта межевания территории

Опись чертежей:

1.1. Чертеж межевания территории с указанием границ образуемых и изменяемых земельных участков. Масштаб 1:1000.

Материалы по обоснованию проекта межевания территории.

Опись чертежей:

2.1. Чертеж межевания территории с указанием границ зон с особыми условиями использования территории. Масштаб 1:1000.

ИСХОДНЫЕ ДАННЫЕ

Настоящий проект межевания территории выполнен на основании муниципального контракта № 35/2017 от 01 декабря 2017 года на выполнение работ по разработке проектов межевания территорий для формирования границ земельных участков, на которых расположены многоквартирные жилые дома.

Перечень документов, использованных при подготовке проекта межевания территории:

1) постановление администрации МО «Котлас» от 12 мая 2017 г. № 1036 «О подготовке проекта межевания территории части квартала, расположенного в деревне Слуда»;

2) задание на выполнение работ по разработке восемнадцати проектов межеваний территорий для формирования границ земельных участков, на которых расположены многоквартирные жилые дома»;

3) кадастровый план территории филиала федерального государственного бюджетного учреждения «Федеральная кадастровая палата «Федеральной службы государственной регистрации, кадастра и картографии» по Архангельской области и Ненецкому автономному округу от 05.10.2017;

4) технические паспорта на объекты недвижимости расположенные в границах проекта межевания территории:

- на жилой дом № 19 дер. Слуда от 17.07.1995 г. (инвентарный номер - 5; количество квартир – 2; площадь земельного участка – 1066,7 кв.м);

- на жилой дом № 23б дер. Слуда от 17.07.1995 г. (инвентарный номер – 11_001; количество квартир – 2; площадь земельного участка – 1314 кв.м);

ОСНОВНАЯ ЧАСТЬ ПРОЕКТА МЕЖЕВАНИЯ ТЕРРИТОРИИ

1. Формирование земельных участков

Проект межевания территории в границах улиц Ленина, Медицинская, Пионерская, Фурманова рабочего поселка Вычегодский подготовлен для определения местоположения границ земельных участков, на которых расположены многоквартирные жилые дома.

Формирование проектных границ земельных участков, выполнено в пределах существующих красных линий, с учетом существующей градостроительной ситуации и фактического использования территории, положения границ сформированных земельных участков, зарегистрированных в Едином государственном реестре недвижимости.

Картографический материал проекта межевания территории выполнен на топографической основе в программе MapInfo в масштабе 1:1000 в системе координат МСК – 29 и в системе координат города Котласа.

Описание характерных точек границ и измерение площади земельных участков выполнено с использованием программы MapInfo в системе координат МСК – 29.

Площадь территории в границах подготовки проекта составляет 13254 кв.м

Проектом межевания территории предлагается:

- сохранить границы четырех ранее образованных земельных участков;
- образовать два земельных участков;
- уточнить границы двух земельных участков.

Сведения о сохраняемых земельных участках		
№ п/п	Наименование характеристик земельного участка	Значение характеристики
1	2	3
Кадастровый номер (обозначение) земельного участка: 29:07:130101:120		
1	Адрес земельного участка	обл. Архангельская, р-н Котласский, с/с Коряжемский, д. Слуда
2	Вид разрешенного использования	Личное подсобное хозяйство
3	Площадь земельного участка, м ²	924 +/-11
Кадастровый номер (обозначение) земельного участка: 29:07:130101:264		
1	Адрес земельного участка	Архангельская область, г. Котлас, дер. Слуда, д.22а
2	Вид разрешенного использования	Эксплуатация многоквартирного жилого дома
3	Площадь земельного участка, м ²	1099 +/-11
Кадастровый номер (обозначение) земельного участка: 29:07:130101:389		
1	Адрес земельного участка	Архангельская область, МО "Котлас", дер. Слуда, д. 23
2	Вид разрешенного использования	Эксплуатация многоквартирного (малоэтажного) жилого дома
3	Площадь земельного участка, м ²	1663 +/-14
Кадастровый номер (обозначение) земельного участка: 29:07:130101:394		
1	Адрес земельного участка	Архангельская область, МО "Котлас", дер. Слуда
2	Вид разрешенного использования	индивидуальная жилая застройка
3	Площадь земельного участка, м ²	2179 +/-16

Сведения об образуемых земельных участках				
1. Общие сведения об образуемых земельных участках				
Обозначение земельного участка :ЗУ 1				
№ п/п	Наименование характеристик земельного участка		Значение характеристики	
1	2		3	
1	Кадастровый номер квартала		29:07:130101	
2	Адрес земельного участка		-	
3	Территориальная зона		Зона ведения личного подсобного хозяйства	
4	Категория земель		Земли населенных пунктов	
5	Вид разрешенного использования		Малоэтажная многоквартирная жилая застройка	
6	Площадь земельного участка, м ²		1574,20	
7	Предельный минимальный и максимальный размер земельного участка (Рмин) и (Рмакс), м ²		- -	
8	Кадастровые или иные номера объектов недвижимости, расположенных на земельном участке, и их назначение		29:07:130101:275 (Многоквартирный дом)	
9	Адреса объектов недвижимости, расположенных на земельном участке		Архангельская область, МО "Котлас", дер. Слуда, д. 19	
Обозначение земельного участка :ЗУ 2				
1	Кадастровый номер квартала		29:07:130101	
2	Адрес земельного участка		-	
3	Территориальная зона		Зона ведения личного подсобного хозяйства	
4	Категория земель		Земли населенных пунктов	
5	Вид разрешенного использования		Малоэтажная многоквартирная жилая застройка	
6	Площадь земельного участка, м ²		1897,40	
7	Предельный минимальный и максимальный размер земельного участка (Рмин) и (Рмакс), м ²		- -	
8	Кадастровые или иные номера объектов недвижимости, расположенных на земельном участке, и их назначение		29:24:000000:1984 (Многоквартирный дом)	
9	Адреса объектов недвижимости, расположенных на земельном участке		Архангельская область, МО "Котлас", дер. Слуда, д. 236	
2. Сведения о характерных точках границ образуемых земельных участков				
Обозначение характерных точек границ	Координаты, м		Горизонтальное проложение (S), м	Дирекционный угол
	X	Y		
1	2	3	4	5
Обозначение земельного участка :ЗУ 1				
-1	287249.4	3552931.27		
			15.51	201° 31,2'
-2	287234.97	3552925.58		

			11.69	201° 35,0'
-3	287224.1	3552921.28		
			9.75	194° 51,8'
-4	287214.68	3552918.78		
			4.24	194° 45,4'
-5	287210.58	3552917.7		
			2.95	117° 15,6'
-6	287209.23	3552920.32		
			9.47	204° 27,2'
-7	287200.61	3552916.4		
			26.01	284° 11,8'
-8	287206.99	3552891.18		
			2.36	284° 30,5'
-9	287207.58	3552888.9		
			28.71	7° 17,0'
-10	287236.06	3552892.54		
			5.58	7° 19,0'
-11	287241.59	3552893.25		
			9.11	71° 57,8'
-12	287244.41	3552901.91		
			18.24	11° 55,6'
-13	287262.26	3552905.68		
			28.64	116° 40,9'
-1	287249.4	3552931.27		
Обозначение земельного участка :3У 2				
-14	287213.68	3552852.56		
			14.95	102° 26,2'
-15	287210.46	3552867.16		
			6.37	175° 29,9'
-16	287204.11	3552867.66		
			11.69	102° 18,0'
-17	287201.62	3552879.08		
			9.34	81° 22,5'
-18	287203.02	3552888.31		
			25.09	189° 23,0'
-19	287178.27	3552884.22		
			6.63	282° 59,3'
-20	287179.76	3552877.76		
			31.95	200° 39,2'
-21	287149.86	3552866.49		

			2.32	200° 42,0'
-22	287147.69	3552865.67		
			30.11	296° 49,7'
-23	287161.28	3552838.8		
			1.06	14° 10,0'
-24	287162.31	3552839.06		
			53.11	14° 43,5'
-14	287213.68	3552852.56		

Сведения об уточняемых земельных участках		
1. Общие сведения об уточняемом земельном участке с кадастровым номером <u>29:07:130101:12</u>		
№ п/п	Наименование характеристик земельного участка	Значение характеристики
1	2	3
1	Площадь земельного участка, м ²	1158,89
2	Площадь земельного участка по сведениям Единого государственного реестра недвижимости, м ²	1126 +/-12
3	Предельный минимальный и максимальный размер земельного участка (Рмин) и (Рмакс), м ²	600 2500
4	Адрес земельного участка	Архангельская область, МО "Котлас", д. Слуда
5	Категория земель	Земли населенных пунктов
6	Вид разрешенного использования	индивидуальная жилая застройка
7	Кадастровые или иные номера объектов недвижимости, расположенных на земельном участке, и их назначение	-
8	Адреса объектов недвижимости, расположенных на земельном участке	-
9	Иные сведения	
1.1. Общие сведения об уточняемом земельном участке с кадастровым номером <u>29:07:130101:47</u>		
№ п/п	Наименование характеристик земельного участка	Значение характеристики
1	2	3
1	Площадь земельного участка, м ²	744,57
2	Площадь земельного участка по сведениям Единого государственного реестра недвижимости, м ²	631 +/-8
3	Предельный минимальный и максимальный размер земельного участка (Рмин) и (Рмакс), м ²	600 2500
4	Адрес земельного участка	Архангельская область, МО "Котлас", д. Слуда
5	Категория земель	Земли населенных пунктов
6	Вид разрешенного использования	индивидуальная жилая застройка
7	Кадастровые или иные номера объектов недвижимости, расположенных на земельном участке, и их назначение	29:07:130101:479 (Индивидуальный жилой дом)

8	Адреса объектов недвижимости, расположенных на земельном участке	Архангельская область, городской округ "Котлас", д. Слуда, д. 18-а
9	Иные сведения	

2. Сведения о характерных точках границы уточняемого земельного участка с кадастровым номером 29:07:130101:12						
Обозначение характерных точек границ	Координаты, м				Горизонтальное проложение (S), м	Дирекционный угол
	Существующие координаты, м		Уточненные координаты, м			
	X	Y	X	Y		
1	2	3	4	5	6	7
-1	-	-	287249.4	3552931.27		
					20.59	116° 43,6'
-25	-	-	287240.14	3552949.66		
					37.43	202° 26,8'
-26	-	-	287205.55	3552935.37		
					18.94	298° 49,5'
-4	-	-	287214.68	3552918.78		
					9.75	14° 51,8'
-3	-	-	287224.1	3552921.28		
					11.69	21° 35,0'
-2	-	-	287234.97	3552925.58		
					15.51	21° 31,2'
-1	-	-	287249.4	3552931.27		
2.1. Сведения о характерных точках границы уточняемого земельного участка с кадастровым номером 29:07:130101:47						
Обозначение характерных точек границ	Координаты, м				Горизонтальное проложение (S), м	Дирекционный угол
	Существующие координаты, м		Уточненные координаты, м			
	X	Y	X	Y		
1	2	3	4	5	6	7
-9	-	-	287207.58	3552888.9		
					2.36	104° 30,5'
-8	-	-	287206.99	3552891.18		
					26.01	104° 11,8'
-7	-	-	287200.61	3552916.4		
					9.47	24° 27,2'
-6	-	-	287209.23	3552920.32		
					13.37	112° 23,0'
-27	-	-	287204.14	3552932.68		
					16.24	205° 37,1'
-28	-	-	287189.5	3552925.66		

					16.11	208° 23,7'
-29			287175.33	3552918		
					7.15	292° 32,8'
-30			287178.07	3552911.4		
					6	202° 32,8'
-31			287172.53	3552909.1		
					25.53	282° 59,5'
-19			287178.27	3552884.22		
					25.09	9° 23,0'
-18			287203.02	3552888.31		
					4.6	7° 22,3'
-9	-	-	287207.58	3552888.9		

2. Чертежи межевания территории

Графическая часть основной части проекта межевания выполнена на чертеже:

1.1. Чертеж межевания территории с указанием границ образуемых и изменяемых земельных участков. Масштаб 1:1000 (копия прилагается).

МАТЕРИАЛЫ ПО ОБОСНОВАНИЮ ПРОЕКТА МЕЖЕВАНИЯ ТЕРРИТОРИИ

Графическая часть материалов по обоснованию проекта межевания территории выполнена на чертеже:

2.1. Чертеж межевания территории с указанием границ зон с особыми условиями использования территории. Масштаб 1:1000 (копия прилагается).

Рассматриваемая территория имеет ограничения использования земельных участков и объектов капитального строительства, в связи с нахождением в границах зон с особыми условиями использования территории:

- приаэродромной территории.

В границах рассматриваемой территории отсутствуют особо охраняемые природные территории.

В границах рассматриваемой территории отсутствуют территории объектов культурного наследия.

КОПИИ ЧЕРТЕЖЕЙ


Проект межевания территории части квартала, расположенного в деревне Слуда



1.1. Чертеж межевания территории
с указанием границ образуемых и изменяемых земельных участков
Масштаб 1 : 1 000



УСЛОВНЫЕ ОБОЗНАЧЕНИЯ:



границы проекта
межевания территории



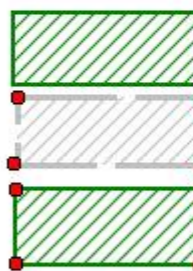
границы образуемых земельных
участков и их условные номера



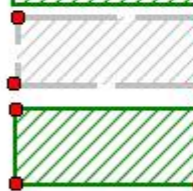
границы уточняемых земельных
участков и их кадастровые номера



поворотные точки земельных участков
и их номера



границы сохраняемых земельных
участков и их кадастровые номера



границы кадастрового квартала



земельные участки,
сведения о которых содержатся в ГКН



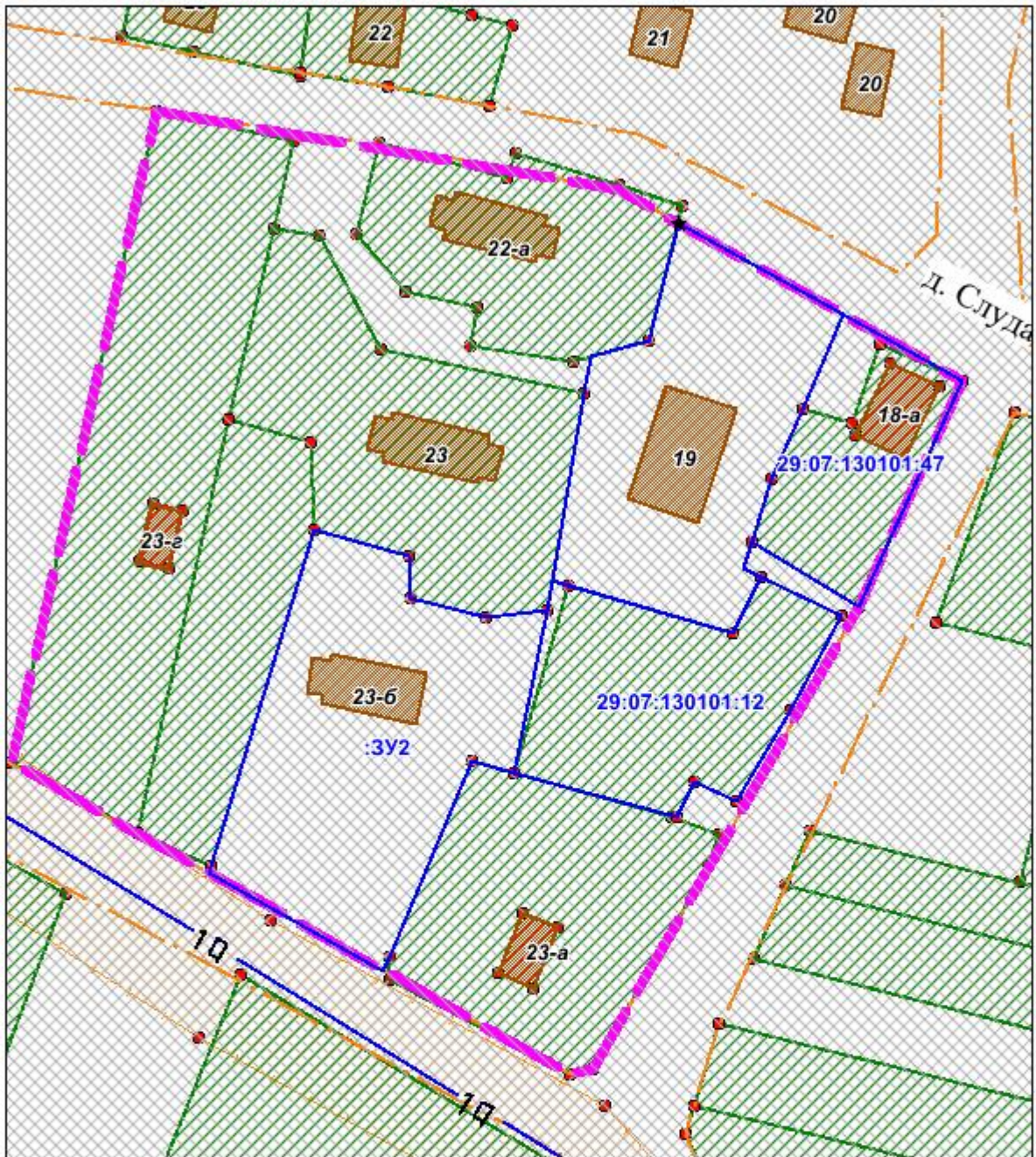
существующие объекты капитального
строительства



существующие красные линии

Проект межевания территории части квартала, расположенного в деревне Слуда

2.1. Чертеж межевания территории
с указанием границ зон с особыми условиями использования территории
Масштаб 1 : 1000



УСЛОВНЫЕ ОБОЗНАЧЕНИЯ:

	границы проекта межевания территории		ВЛ-10 кВ
	границы образуемых земельных участков и их условные номера		существующие красные линии
	земельные участки, сведения о которых содержится в ГКН	Зоны с особыми условиями использования территории	
	границы кадастрового квартала		приаэродромная территория
	существующие объекты капитального строительства		охранная зона

